


m u. GOK (ca. 286 m NN)


## Erkundungsbohrung 1



Höhenmaßstab: 1:20

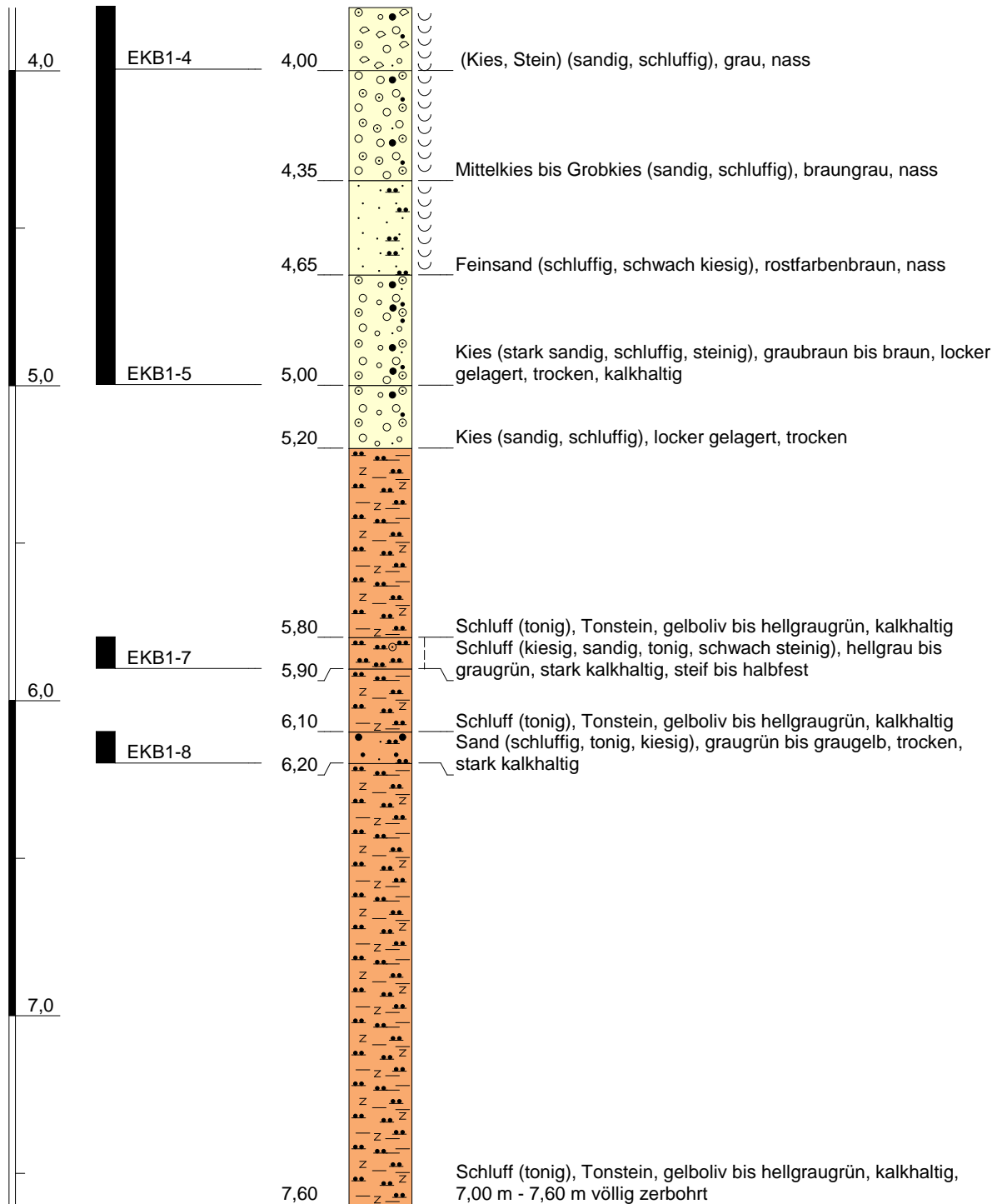
Aktenzeichen: 94-4763//10-563

Blatt 1 von 5

<b>Projekt: Hebungserkundung Staufen</b>			 <b>Baden-Württemberg</b> REGIERUNGSPRÄSIDIUM FREIBURG Landesamt für Geologie, Rohstoffe und Bergbau
<b>Bohrung: Erkundungsbohrung 1</b>			
Auftraggeber: Stadt Staufen	Rechtswert: 3405234		
Bohrfirma: H. Anger's Söhne Hessisch-Lichtenau	Hochwert: 5305633		
Bearbeiter: Fa, Ru, Wi, Kh	Ansatzhöhe: ca. 286 m NN		
Datum: 04.12.2009	Anlage 5.3 b	Endtiefe: 17,80	

m u. GOK (ca. 286 m NN)


## Erkundungsbohrung 1



Höhenmaßstab: 1:20

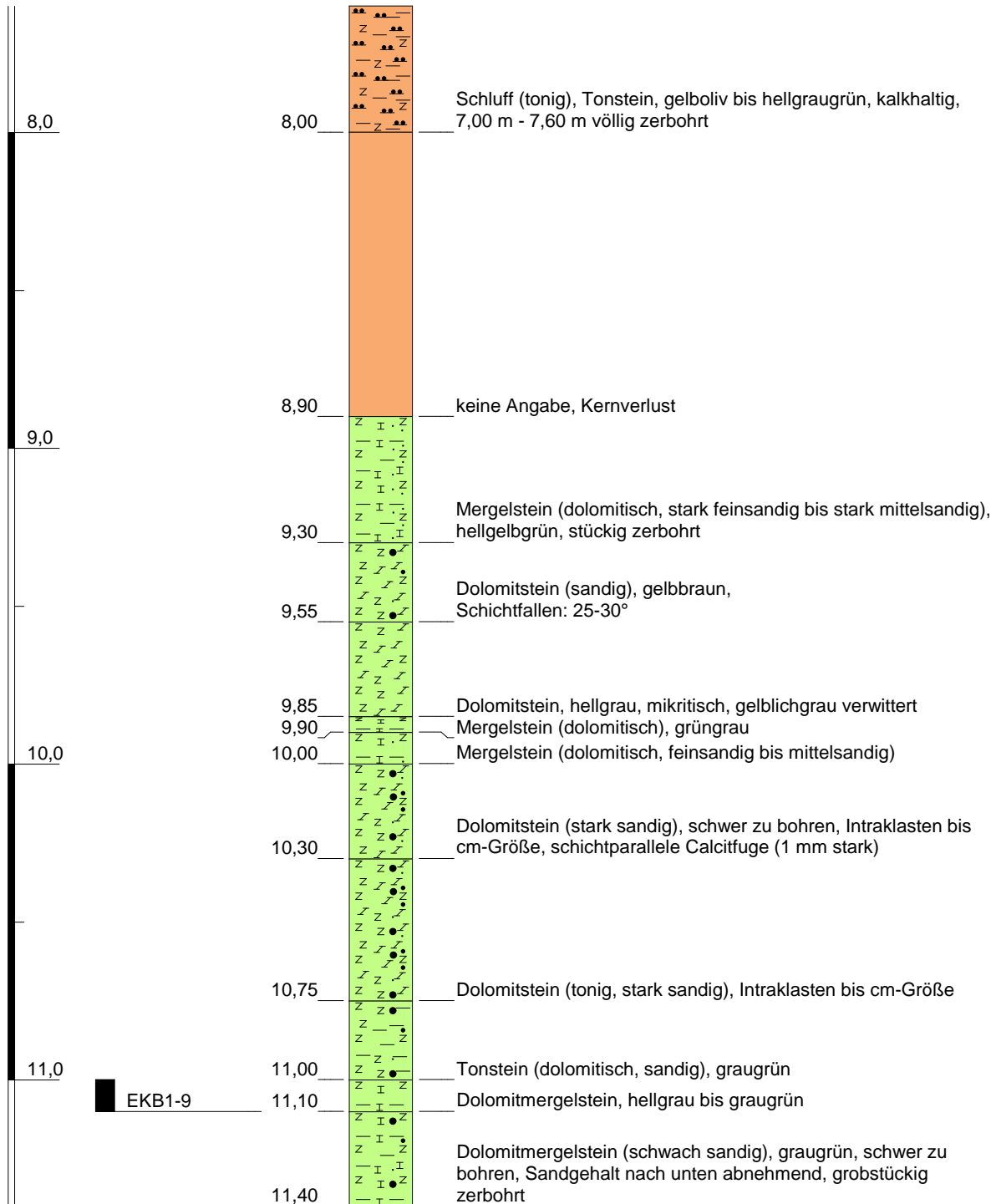
Aktenzeichen: 94-4763//10-563

Blatt 2 von 5

<b>Projekt: Hebungserkundung Staufen</b>		 <b>Baden-Württemberg</b> <small>REGIERUNGSPRÄSIDIUM FREIBURG Landesamt für Geologie, Rohstoffe und Bergbau</small>
<b>Bohrung: Erkundungsbohrung 1</b>		
Auftraggeber: Stadt Staufen	Rechtswert: 3405234	
Bohrfirma: H. Anger's Söhne Hessisch-Lichtenau	Hochwert: 5305633	
Bearbeiter: Fa, Ru, Wi, Kh	Ansatzhöhe: ca. 286 m NN	
Datum: 04.12.2009	Anlage 5.3 b	Endtiefe: 17,80

m u. GOK (ca. 286 m NN)


# Erkundungsbohrung 1



Höhenmaßstab: 1:20

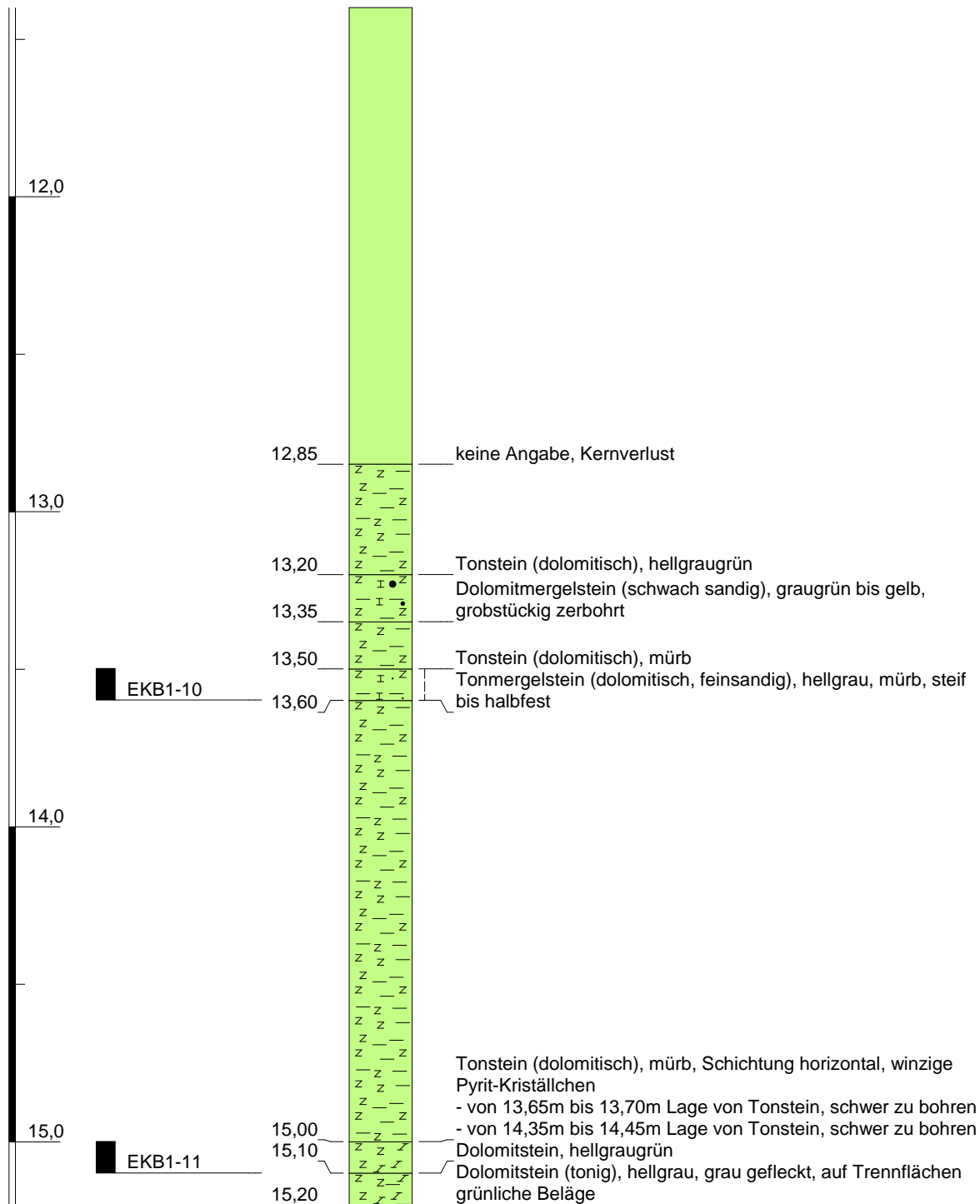
Aktenzeichen: 94-4763//10-563

Blatt 3 von 5

<b>Projekt: Hebungserkundung Staufen</b>		 <b>Baden-Württemberg</b> REGIERUNGSPRÄSIDIUM FREIBURG Landesamt für Geologie, Rohstoffe und Bergbau
<b>Bohrung: Erkundungsbohrung 1</b>		
Auftraggeber: Stadt Staufen	Rechtswert: 3405234	
Bohrfirma: H. Anger's Söhne Hessisch-Lichtenau	Hochwert: 5305633	
Bearbeiter: Fa, Ru, Wi, Kh	Ansatzhöhe: ca. 286 m NN	
Datum: 04.12.2009	Anlage 5.3 b	Endtiefe: 17,80

m u. GOK (ca. 286 m NN)


## Erkundungsbohrung 1



Höhenmaßstab: 1:20

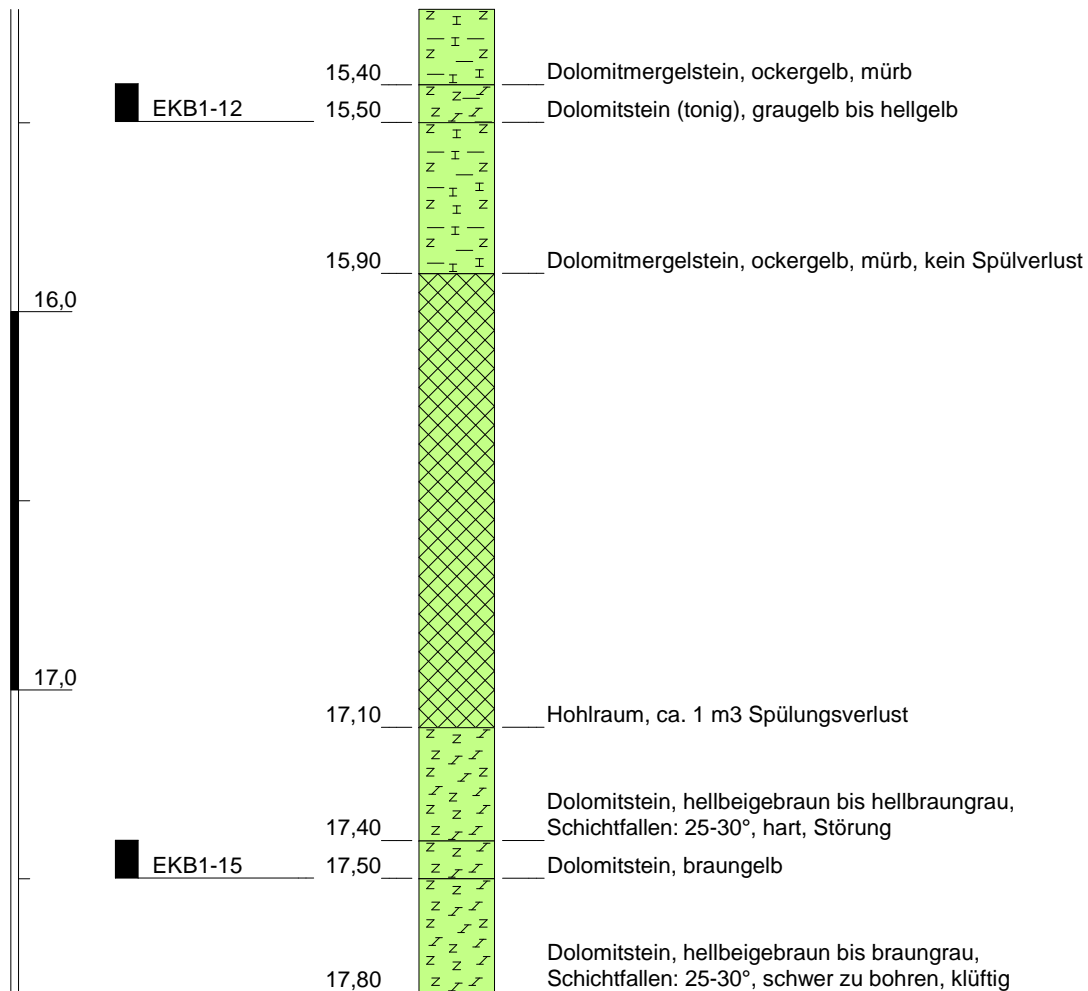
Aktenzeichen: 94-4763//10-563

Blatt 4 von 5

<b>Projekt: Hebungserkundung Staufen</b>		 <b>Baden-Württemberg</b> REGIERUNGSPRÄSIDIUM FREIBURG Landesamt für Geologie, Rohstoffe und Bergbau
<b>Bohrung: Erkundungsbohrung 1</b>		
Auftraggeber: Stadt Staufen	Rechtswert: 3405234	
Bohrfirma: H. Anger's Söhne Hessisch-Lichtenau	Hochwert: 5305633	
Bearbeiter: Fa, Ru, Wi, Kh	Ansatzhöhe: ca. 286 m NN	
Datum: 04.12.2009	Anlage 5.3 b	Endtiefe: 17,80

m u. GOK (ca. 286 m NN)


## Erkundungsbohrung 1



Höhenmaßstab: 1:20

Aktenzeichen: 94-4763//10-563

Blatt 5 von 5

<b>Projekt: Hebungserkundung Staufen</b>		 <b>Baden-Württemberg</b> REGIERUNGSPRÄSIDIUM FREIBURG Landesamt für Geologie, Rohstoffe und Bergbau
<b>Bohrung: Erkundungsbohrung 1</b>		
Auftraggeber: Stadt Staufen	Rechtswert: 3405234	
Bohrfirma: H. Anger's Söhne Hessisch-Lichtenau	Hochwert: 5305633	
Bearbeiter: Fa, Ru, Wi, Kh	Ansatzhöhe: ca. 286 m NN	
Datum: 04.12.2009	Anlage 5.3 b	Endtiefe: 17,80