Kontakt

- **Birgit Kimmig**

  E-Mail: abteilung9@rpf.bwl.de
  Tel.: 0761 208-3000

  Dienstgebäude:
  Albertstr. 5, 79104 Freiburg i. Br.



# Integrierte Geowissenschaftliche Landesaufnahme

Mit de
Geoda

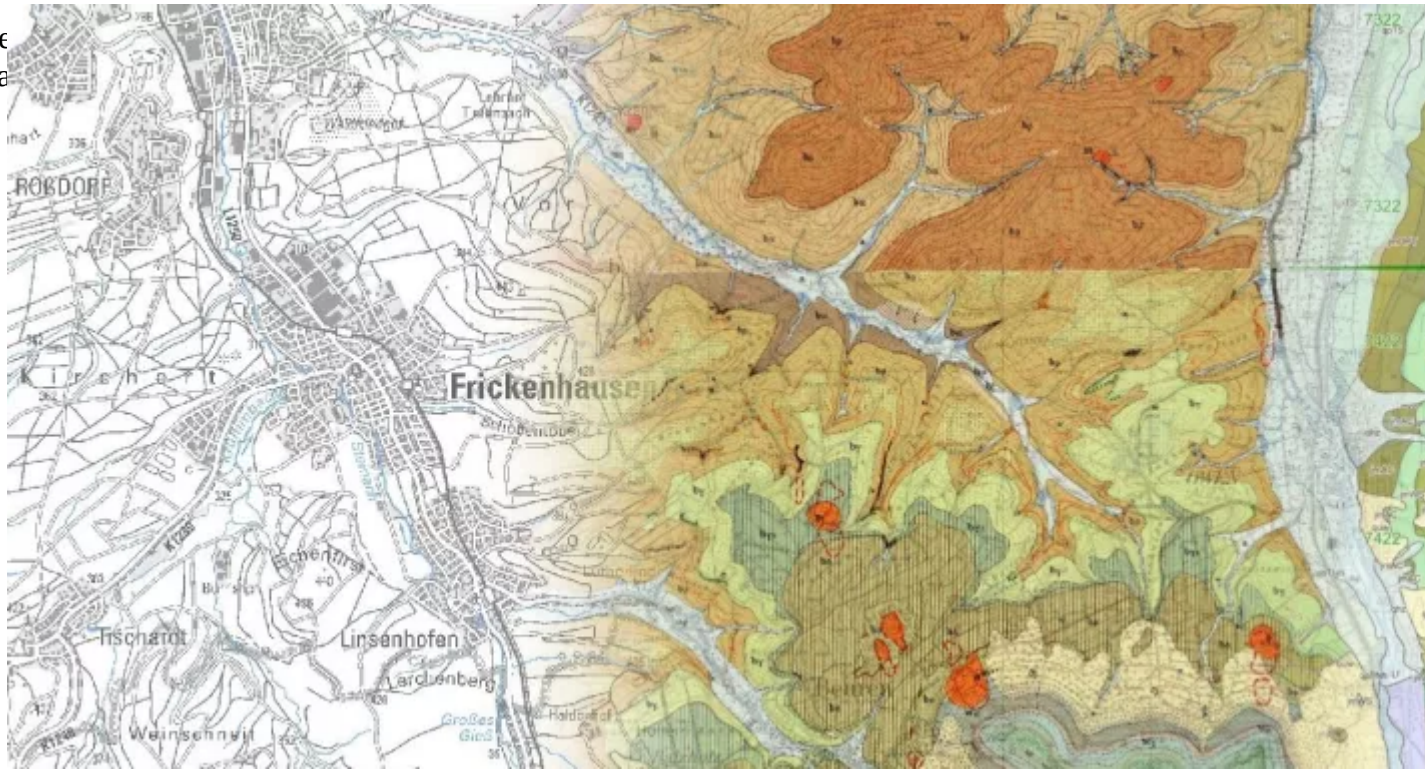

LGRB

Die harmonisierten, aufeinander inhaltlich und geometrisch abgestimmten Geodaten umfassen bisher fünf Fachbereiche:

- Bodenkunde (Boden)
- Geologie
- Hydrogeologie
- Ingenieurgeologie (Geogefahren)
- Rohstoffgeologie (Rohstoffe)




LGRB
Fünf Fachbereiche, deren Geodaten in GeoLa harmonisiert vorliegen

Nach einer 12-jährigen Harmonisierungsphase von 2003 bis 2015 werden die GeoLa-Geodaten mit fachübergreifender Konsistenz laufend fortgeschrieben. Damit wird die Grundlage für qualitativ hochwertige digitale Produkte des LGRB geschaffen, die in Form von Darstellungs- und Download-Diensten bedarfsorientiert als **amtliche Geodatensätze** des LGRB bereitgestellt werden. Die Einhaltung von nationalen und internationalen Standards zur Datenbereitstellung (Infrastructure for Spatial Inform Europe (INSPIRE), Geodateninfrastruktur in Baden-Württemberg (GDI-BW) und Deutschland (G wird gewährleistet.

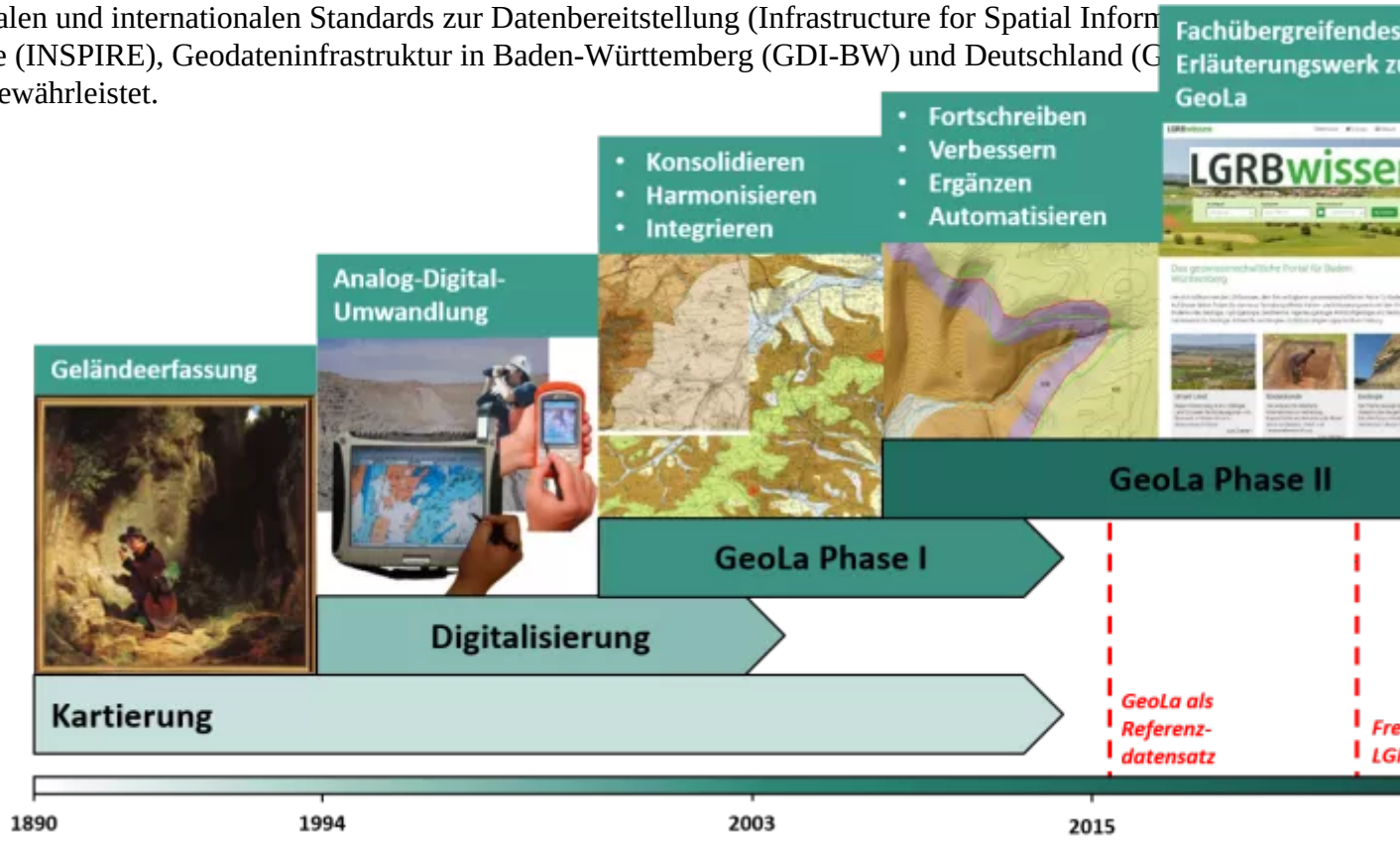


LGRB
GeoLa im zeitlichen Kontext

Ein wichtiger Meilenstein wurde 2019 durch die Freischaltung von LGRBwissen erreicht. LGRBwissen stellt das fachübergreifende Erläuterungswerk zum digitalen GeoLa-Geometriedatensatz dar und ist mit diesem verknüpft.

**Diese Seite teilen**

- Auf Facebook teilen.
- Auf X teilen.
- Auf LinkedIn teilen.
- Auf XING teilen.
- Per E-Mail teilen.